04_KOORDINAČNÍ VÝKRES

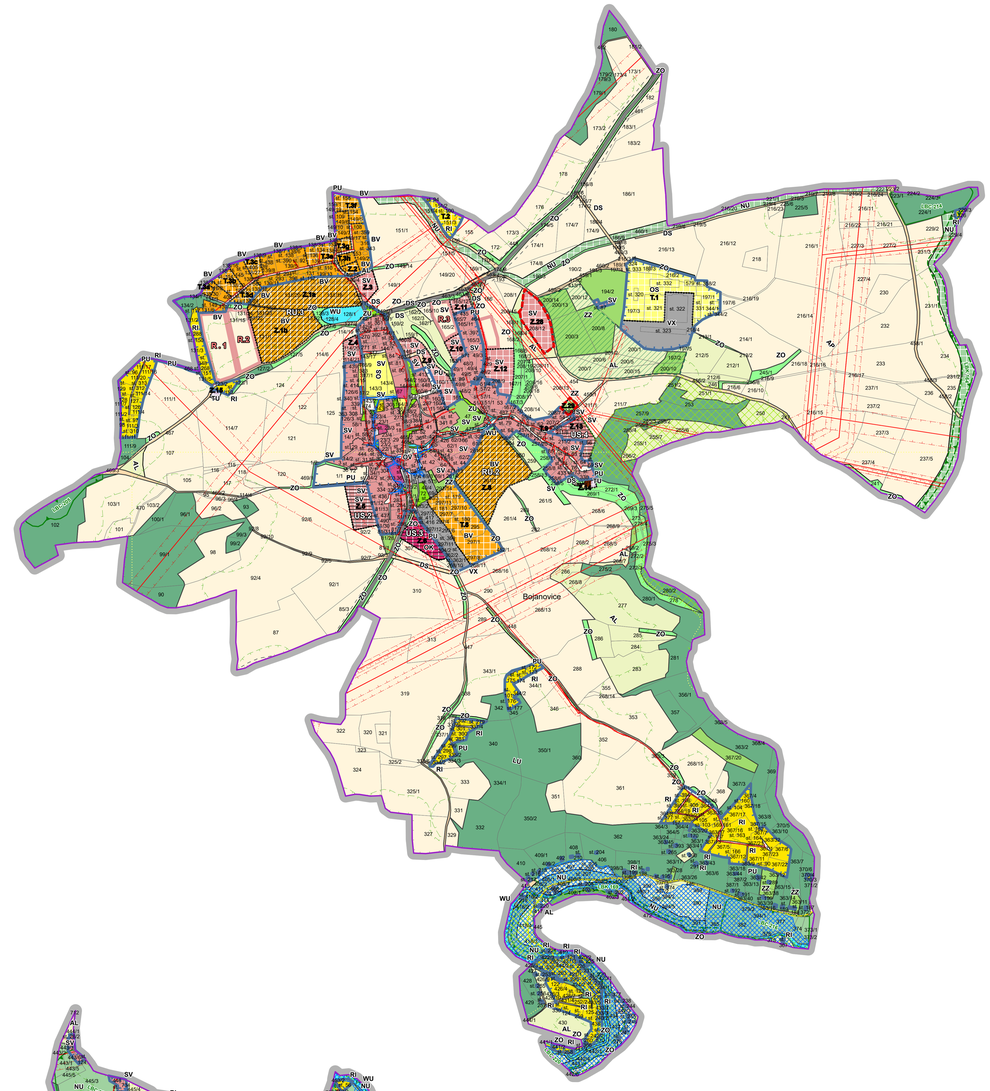

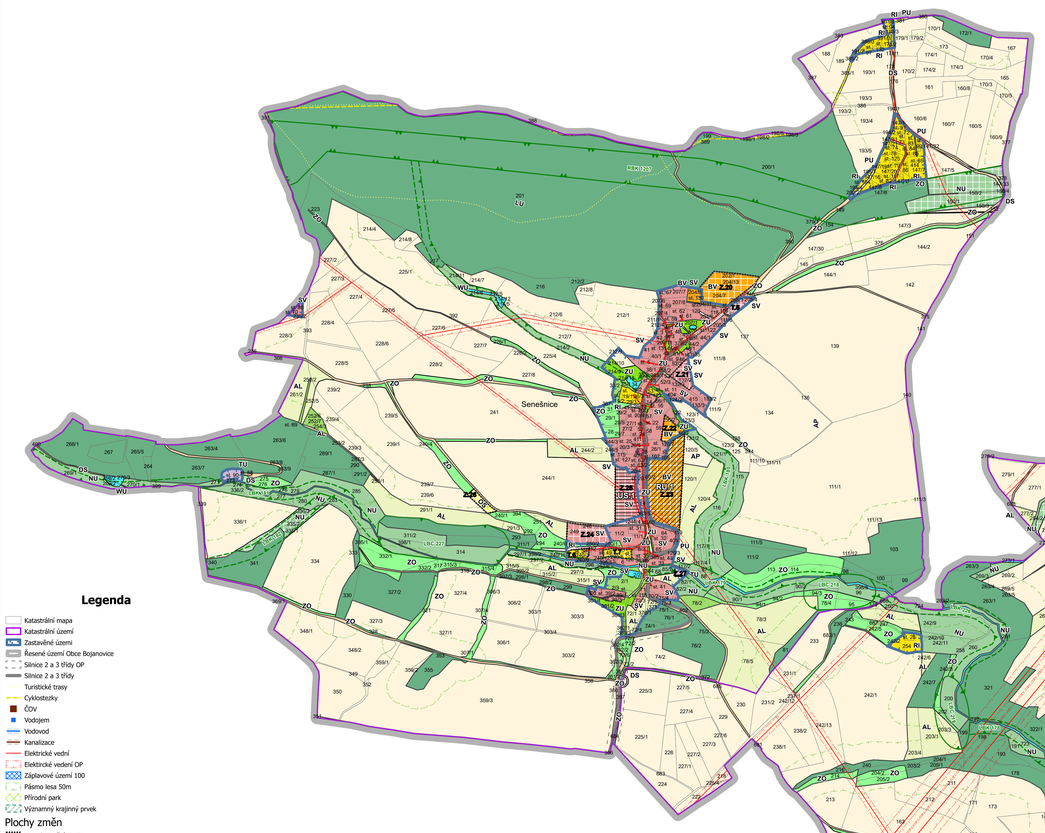

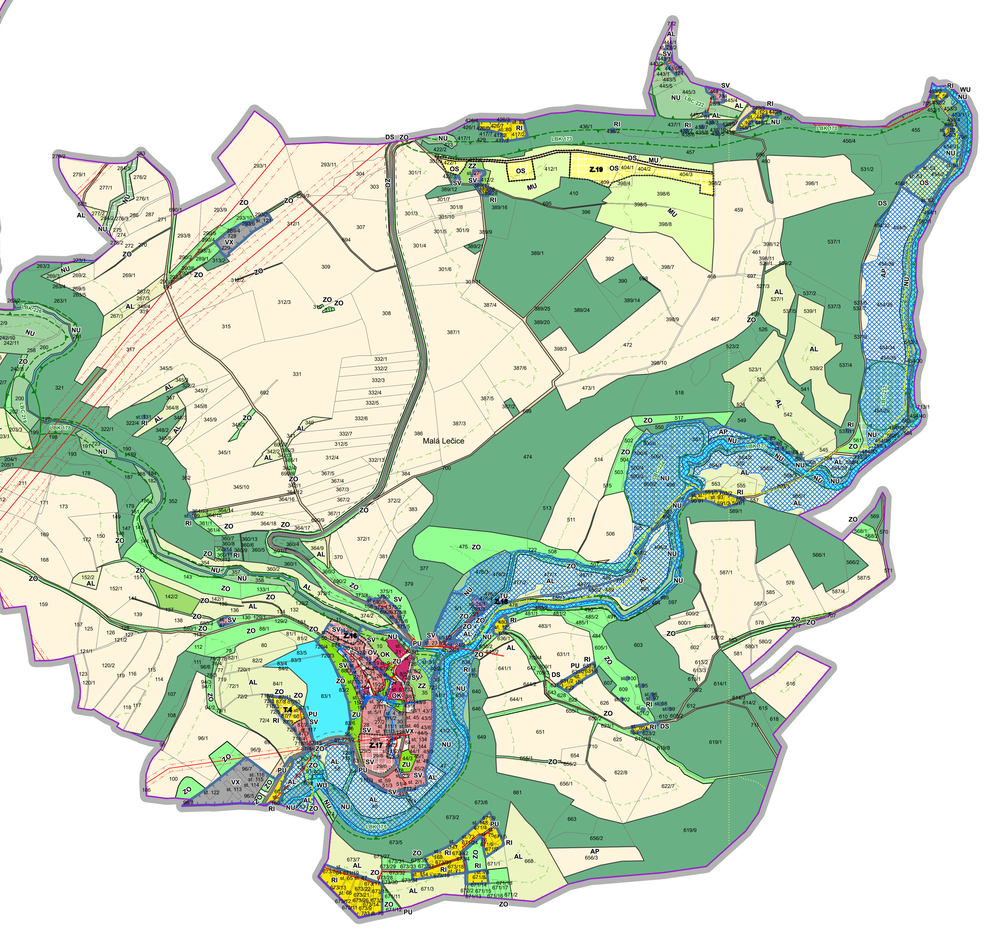

Legenda

- Katastrální mapa
- Katastrální území
- Zastavěné území
- Řešené území Obce Bojanovice
- Silnice 2 a 3 třídy OP
- Silnice 2 a 3 třídy
- Turistické trasy
- Cyklostezky
- ČOV
- Vodojem
- Vodovod
- Kanalizace
- Elektrické vední
- Elektrické vedení OP
- Záplavové území 100
- Pásmo lesa 50m
- Přírodní park
- Významný krajinný prvek

Plochy změn

- Transformační plocha
- Zastavitelná plocha

ÚSES

- Lokální biocentrum
- Lokální biokoridor
- Regionální biokoridor

Plochy podmíněné

- RU,Plochy a koridory podmíněné vydáním regulačního plánu
- US,plochy a koridory podmíněné zpracováním územní studie
- US,plochy a koridory ve kterých je rozhodování o změnách v území podmíněno již pořízenou a zaevidovanou územní studií

Územní rezervy

- smíšené obytné venkovské

Plochy s rozílným způsobem využití

Typ, CasH

- BV - bydlení venkovské - stav
- BV - bydlení venkovské - návrh
- RI - rekreace individuální - stav
- RI - rekreace individuální - návrh
- OV - občanské vybavení veřejné - stav
- OK - občanské vybavení komerční - stav
- OK - občanské vybavení komerční - návrh
- OS - občanské vybavení sport - stav
- OS - občanské vybavení sport - návrh
- PU - veřejná prostranství všeobecná - stav
- ZU - zeleň všeobecná - stav
- ZZ - zeleň zahradní a sadová
- ZZ - zeleň zahradní a sadová - návrh
- ZO - zeleň ochranná a izolační - stav
- SV - smíšené obytné venkovské - stav
- SV - smíšené obytné venkovské - návrh
- DS - doprava silniční - stav
- DS - DS - doprava silniční - návrh
- TU - technická infrastruktura všeobecná - stav
- TU - technická infrastruktura všeobecná - návrh
- VX - výroba a skladování jiné - stav
- WU - vodní a vodohospodářské všeobecné - stav
- AP - orná půda - stav
- AL - trvalé travní porosty - stav
- LU - lesní všeobecná - stav
- NU - přírodní všeobecné - stav
- NU - přírodní všeobecné - návrh
- MU - smíšené krajinné všeobecné- stav

Celé správní území je stávováno ve vymezené území Ministerstva obrany (letecký koridor).
Celé správní území je zájmovým územím Ministerstva obrany z hlediska povolování vyjmenovaných druhů staveb.
V souladu s platným Zásadami územního rozvoje Jihočeského kraje a platným územním plánem Orlovče je nadále nutné územně chránit koridor dopravní infrastruktury silniční pro úpravu silnice I/4 v rozsahu koridoru vymezeného v Zásadách územního rozvoje Jihočeského kraje (koridor D35).
V navazujících výpočtových řiseních je nutné respektovat ochranné pásmo silnice I/4 a I/20 dle zákona č. 13/1997 Sb., o pozemních komunikacích, ve znění pozdějších předpisů.
Celé správní území je zájmovým územím Ministerstva obrany z hlediska povolání vyjmenovaných druhů staveb

VYPRACOVAL	KRESLIL	ZODPOVĚDNÝ PROJEKTANT
ATELIÉR BOČEK, s.r.o. kancelář: Na Rozmezí 209, Plaik tel. 777 823 409, email: radek.bocek@email.cz	Karolína Helanová Ing. arch. Radek Boček	Ing. arch. Radek Boček
DOPRAVNÍ ŘEŠENÍ	ELEKTRO, PLYN, ZÁSOBOVÁNÍ TEPLEM	VODOHOSPODÁŘSKÉ ŘEŠENÍ
Nebylo měněno	Nebylo měněno	Nebylo měněno
ÚSES	KONCEPCE KRAJINY A OCHRANA PŘÍRODY	VYHODNOCENÍ ZPF A PUPFL
Ing. arch. Martin Jirovský Ph. D MBA	Ing. Hana Pešková	Karolína Helanová

POŘIZOVATEL: Obec Bojanovice, Bojanovice 12, 252 06 Davle

ČÍSLO ZAKÁZKY: 30/2024

STUPEŇ: Návrh

MĚŘÍTKO	DATUM
1:5000	14.8. 2025
ČÍSLO VÝKRESU	ČÍSLO PARÉ

ZMĚNA Č. 2 ÚZEMNÍHO PLÁNU BOJANOVICE
04_KOORDINAČNÍ VÝKRES